

# КАРТА-СХЕМА ГРАНИЦ ПРИЛЕГАЮЩИХ ТЕРРИТОРИЙ

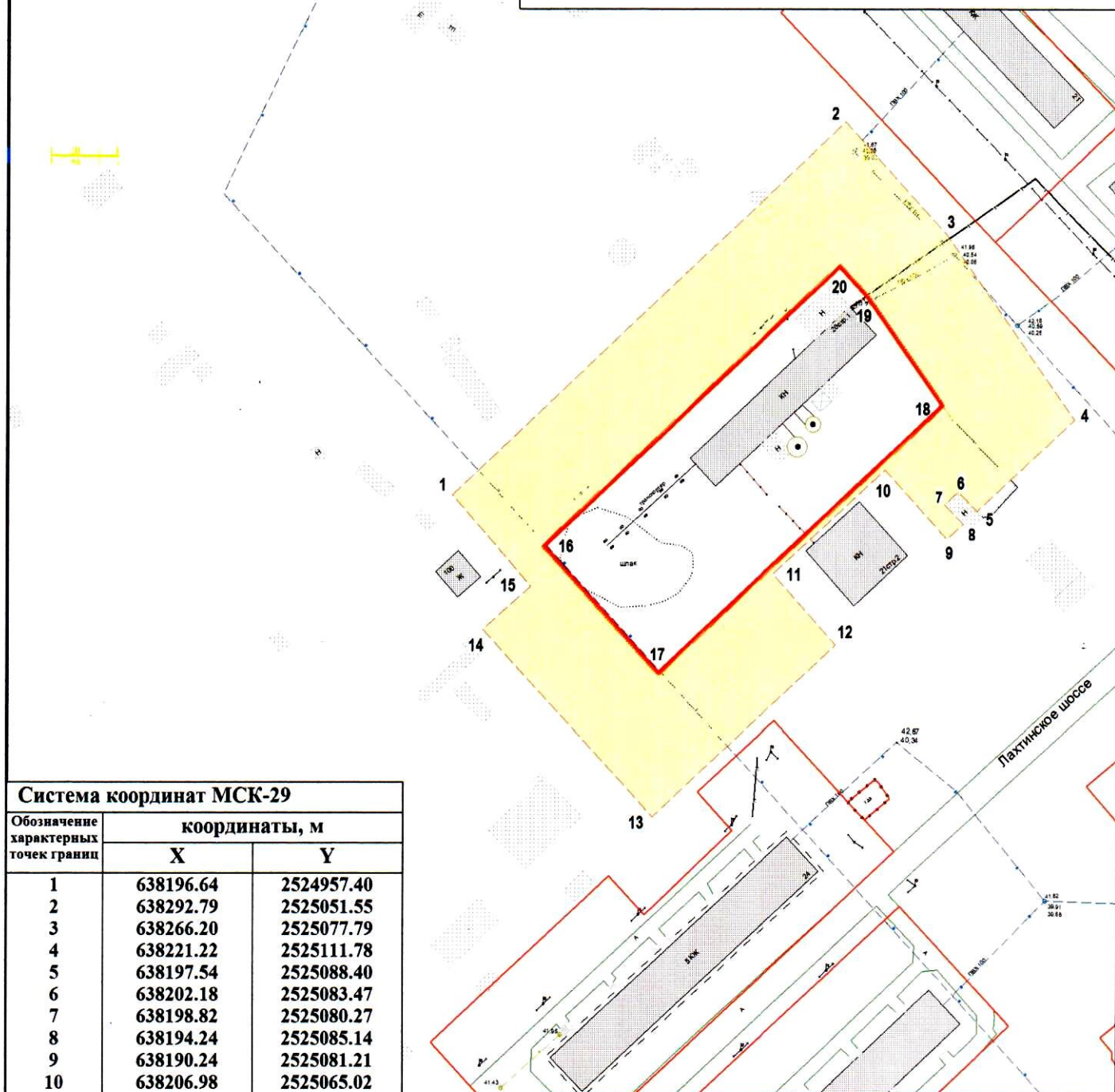
нежилого здания расположенного по адресу:  
Российская Федерация, Архангельская область,  
муниципальное образование "Город Архангельск",  
город Архангельск, шоссе Лахтинское, дом 20, строение 1  
(кадастровый номер объекта капитального строительства  
29:16:221301:88)

## УТВЕРЖДЕНА

Постановлением Администрации  
муниципального образования "Город Архангельск"

от "28" "10" 2019 г. № 1746



С



### Система координат МСК-29

Обозначение характерных точек границ	координаты, м	
	X	Y
1	638196.64	2524957.40
2	638292.79	2525051.55
3	638266.20	2525077.79
4	638221.22	2525111.78
5	638197.54	2525088.40
6	638202.18	2525083.47
7	638198.82	2525080.27
8	638194.24	2525085.14
9	638190.24	2525081.21
10	638206.98	2525065.02
11	638179.95	2525038.04
12	638163.08	2525054.36
13	638118.64	2525010.49
14	638163.54	2524966.25
15	638174.65	2524977.84
16	638184.65	2524980.59
17	638154.29	2525010.49
18	638223.45	2525078.78
19	638249.87	2525058.81
20	638257.12	2525051.62

### УСЛОВНЫЕ ОБОЗНАЧЕНИЯ:

-  изображение границ земельного участка по шоссе Лахтинское, дом 20, строение 1
-  изображение границ прилегающих территорий

Масштаб 1 : 1500